

MINISTERIO PARA LA TRANSICIÓN ECOLÓGICA
Y EL RETO DEMOGRÁFICO
SECRETARÍA DE ESTADO DE MEDIO AMBIENTE
DIRECCIÓN GENERAL DE LA COSTA Y EL MAR

DEMARCACIÓN DE COSTAS EN ILLES BALEARS
DESLINDE DE LOS BIENES DE DOMINIO PÚBLICO MARÍTIMO-TERRESTRE
DEL TÉRMINO MUNICIPAL DE ES CASTELL.
ISLA DE MENORCA (ILLES BALEARS)


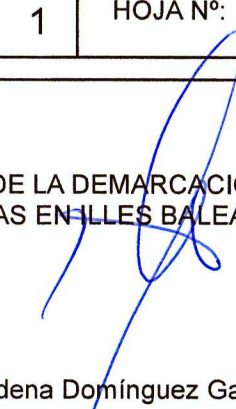
Descripción del plano: LEY 22/1988, 28 DE JULIO, DE COSTAS

ESCALA GRÁFICA: 0 20 40 60 80 100 Metros


PLANO Nº: 1 HOJA Nº: 18/19 ESCALA: 1/1.000

FECHA: 8 ABRIL DE 2021
Examinado y conforme: TITULADO SUPERIOR
INGENIERO DE CAMINOS, CANALES Y PUERTOS

LA JEFA DE LA DEMARCACIÓN
DE COSTAS EN ILLES BALEARS



Fdo.: Almudena Domínguez Garcés



Fdo. Fernando Rubén Palacios Velarde

INFORMACIÓN CARTOGRÁFICA

SISTEMA DE REFERENCIA GEODÉSICO ETRS89
PROYECCION U.T.M. ELIPSOIDE GRS80 - HUSO 31.
ALTITUDES REFERIDAS AL NIVEL MEDIO DEL MAR
EN MENORCA
COORDENADAS U.T.M. EN LAS ESQUINAS
DE LA HOJA.
VUELO FOTOGRAMETRICO REALIZADO
EN SEPTIEMBRE DE 2017
CARTOGRAFÍA ELABORADA EN
NOVIEMBRE DE 2018

GRÁFICO DE DISTRIBUCIÓN DE HOJAS

9	12
14	13
	15
	16
	17
19	18

SIGNOS CONVENCIONALES PARTICULARES

LÍNEA DE AGUA

LÍMITE DE DESLINDE DE LA ZONA
DOMINIO PÚBLICO

LÍNEA DE RIBERA DE MAR

LÍMITE DE SERVIDUMBRE DE TRÁNSITO

X X X X LÍMITE DE SERVIDUMBRE DE PROTECCIÓN
LÍMITE DE LA Z.M.T. ANTERIOR
A LA LEY 22/1988

CUEVAS

HITO

VÉRTICES RED GEODÉSICA

VÉRTICES REPLANTEO

NÚMERO DE CONCESIÓN Y MUNICIPIO

LÍMITE ZONA URBANA - RÚSTICA

LÍMITE PARCELAS COLINDANTES

SI COINCIDE EL DOMINIO PÚBLICO CON LA RIBERA DEL MAR, SE GRAFIA EL DOMINIO PÚBLICO
SI COINCIDE EL DOMINIO PÚBLICO CON LA Z.M.T. ANTERIOR A LA LEY DE COSTAS 22/88, SE GRAFIA EL DOMINIO PÚBLICO
SI COINCIDE LA RIBERA DEL MAR CON LA Z.M.T. ANTERIOR A LA LEY DE COSTAS 22/88, SE GRAFIA LA RIBERA DEL MAR


COORDENADAS DE LOS VÉRTICES

VÉRTICES DEL DESLINDE DEL D.P.M.-T.:

Nº	X	Y
384	611.428,13	4.411.288,54
385	611.432,39	4.411.278,81
386	611.419,88	4.411.270,54
387	611.433,83	4.411.251,34
388A	611.445,85	4.411.248,17
388B	611.459,18	4.411.231,09
389	611.466,56	4.411.228,00
390	611.464,58	4.411.208,98
390A	611.465,12	4.411.204,12
390B	611.468,86	4.411.196,60
391A	611.469,08	4.411.193,36
392	611.442,70	4.411.158,89
393	611.435,64	4.411.154,32
394A	611.417,46	4.411.133,42
394B	611.412,63	4.411.116,60
394C	611.413,73	4.411.108,67
395	611.406,97	4.411.093,00

VÉRTICES DE RIBERA DE MAR:

EMPRESA CONSULTORA



Tragsatec
Grupo Tragsa